



weisenbacher steig

LINKS DER MURG




Liebe Wanderfreunde aus Nah und Fern,
mit großer Freude präsentieren wir Ihnen die Wanderroute
„Weisenbacher Steig - Links der Murg“. Diese wunderschöne
Strecke lädt dazu ein, die beeindruckende Natur unserer
Heimat zu erkunden und die vielfältigen Landschaften, die
Weisenbach umgeben, hautnah zu erleben.

Die Wanderroute führt Sie entlang von malerischen
Ausblicken, durch dichte Wälder und anspruchsvolle Hügel,
die für ihre natürliche Schönheit bekannt sind. Hier haben
Sie die Möglichkeit, die Ruhe der Natur zu genießen und
sich vom Alltag zu erholen.

Wir laden Sie ein, die Strecke zu erkunden, die frische Luft
zu genießen und unsere Umgebung zu entdecken.

Herzlichst Ihr



Daniel Retsch
Bürgermeister





Blick vom Wingert auf Weisenbach



Weisenbach im Murgtal

Wegbeschreibung

Die Etappe startet und endet an der Stadtbahnhaltestelle in Weisenbach (1).

Auf der anspruchsvollen Tour folgen wir dem Wegweiser Weisenbacher Steig mit dem Symbol der Weisenbacher Kapelle sowie der gelben Wegraute die uns zunächst durch den Ortsteil „Au im Murgtal“ führt.



Blick auf Au im Murgtal

Über das Füllenbachtal und über den Felsenweg mit einer idealen Rastmöglichkeit erreicht man mit einem kleinen Abstecher den Füllenfelsen (2) mit herrlicher Aussicht.

Über einen angenehmen Waldpfad erst leicht, dann steil ansteigend ist das „Kleine Matterhorn“ (3) ein weiteres Highlight mit Blick auf Bermersbach und das hintere Murgtal.

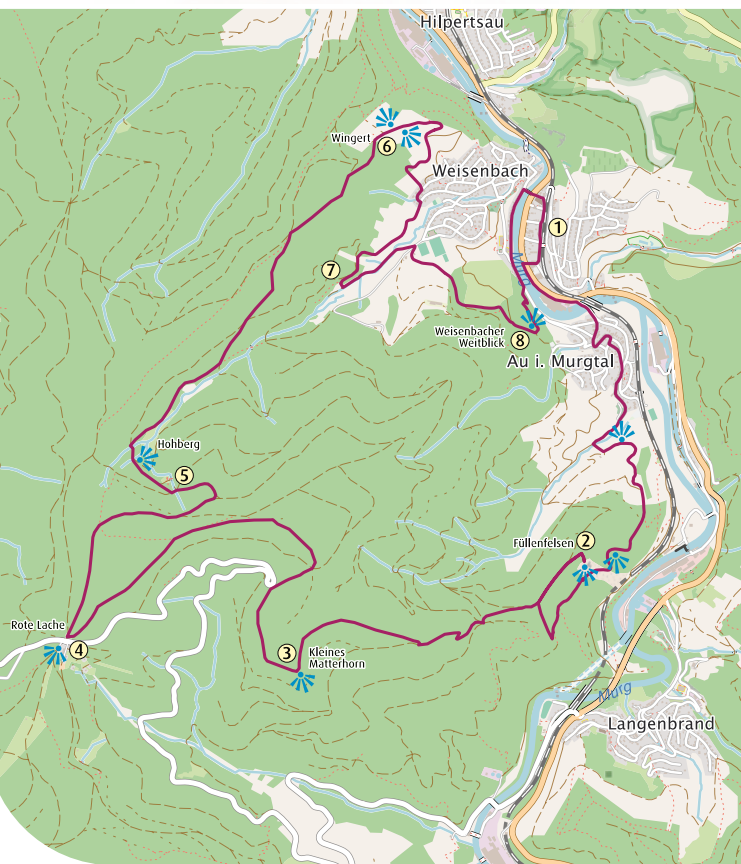
Nach 2,5 km über schöne und bequem zu gehende Waldpfade sind wir am höchsten Punkt bei der Roten Lache (4) angekommen.

Wir wandern über einen breiten Forstweg, vorbei am Naturfreundehaus Bonora (5) weiter steil talabwärts zur Weggabelung Steinedeck. Danach über den Wingert (6) mit einer herrlichen Aussicht nach Obertsrot und Schloss Eberstein, sowie auf der anderen Seite den Blick auf Weisenbach.

Zur Abkühlung lädt die Kneippanlage (7) ein, bevor es durch das Führholztal mit seinen malerischen Südtiroler Heuhütten geht. Vorbei an der Weisenbacher Sportanlage erreichen wir über einen Waldpfad das Pavillon "Weisenbacher Weitblick" (8).

Auf dem letzten Abschnitt folgen wir dem Pfad zur Erlenstraße die uns dann wieder zu unserem Ausgangspunkt führt.

Nun bietet sich die Chance zur Einkehr, um die Weisenbacher Gastronomie kennen zu lernen.






Weitblick mit Pavillion

Unterhalb des Füllenfelsens - auf dem 1936/37 erbauten Felsenweg - entstand ein Rastplatz mit schöner Aussicht auf das Murgtal.

Wanderrouuten



17,3 km



Kleines Matterhorn



Rastplatz am Felsenweg



Naturfreundehaus Bonora



weisenbacher
steig

LINKS DER MUR

Wendelinus Kapelle



Blick auf den Füllenfelsen

Links zu Weisenbacher Steig



outdooractive.com

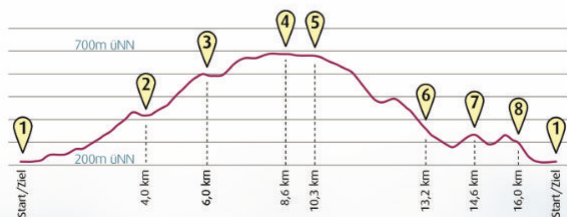


weisenbach.de




komoot.com

Höhenprofil



Wegstrecke: 17,3 km | Gehzeit: 5 Std. | Aufstieg: 650 m

Höchster Punkt: 694 m | Tiefster Punkt: 194 m





Sparkasse
Rastatt-Gernsbach



Foto und Gestaltung: www.compusign.de, Joachim Gerstner

Blick vom Füllenfelsen