

2018
bwegt.de



Radexpress Murgtäler

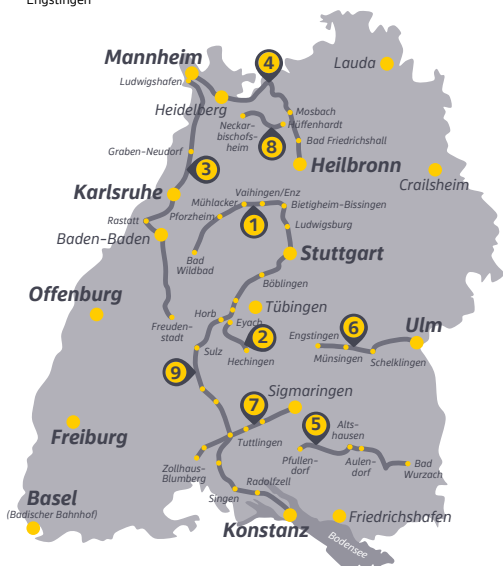
**Auch für
Wander-
freunde!**

Entdecken Sie Ihre Ausflugsregion mit dem Radexpress

Kostenlos das Fahrrad mitnehmen und reizvolle Ausflugsregionen entdecken – das zeichnet die neun Radexpresse aus. Die Züge bieten Platz für besonders viele Fahrräder, einige davon sind sogar historische Fahrzeuge. Dazu laden Sehenswürdigkeiten und Einkuhrmöglichkeiten an der Strecke zu einer Rast ein. Einige davon bieten für Radexpress-Fahrgäste zudem Vergünstigungen an: Mit Ihrer tagesaktuellen Fahrkarte und dem Radexpress-Flyer stehen Ihnen diese Angebote zur Verfügung. Also: Nichts wie hin & weg!

STRECKENÜBERSICHT

- | | |
|---|--|
| 1 Enztäler Stuttgart – Bad Wildbad | 7 Naturpark Obere Donau Sigmaringen – Blumberg |
| 2 Eyachtäler Eyach – Hechingen | 8 Krebsbachtäler Neckarbischofsheim – Hüffenhardt |
| 3 Murgtäler Ludwigshafen – Freudenstadt | 9 Bodensee Stuttgart – Konstanz |
| 4 Neckartäler Mannheim – Heilbronn | |
| 5 Oberschwaben Aulendorf – Pfullendorf / Aulendorf – Bad Wurzach | |
| 6 Schwäbische Alb Ulm – Münsingen – Engstingen | |



Radtour 1 Tour de Murg – sportlich oder bequem

ÜBERBLICK

Schwierigkeit..... leicht (für Familien geeignet)
Tourenlänge (ab Freudenstadt) 67 km
Dauer 3,5 bis 5 Std.
Start Bahnhof Freudenstadt oder Baiersbronn
Ziel Bahnhof Rastatt

Kontakt Tourismus Zweckverband „Im Tal der Murg“
August-Schneider-Str. 20
76571 Gaggenau
www.murgtal.org
Telefon 07225 98216 0
Mail info@murgtal.org
Tarif www.kvv.de
www.vgf-info.de

9.6. UND 18.8. TOUR DE MURG HISTORISCH

23.6. KIRCHENTOUR


Geführte Kirchenradtour mit Besichtigung von drei evangelischen und drei katholischen Kirchen, gemeinsam mit dem Landesbischof

Anmeldung: Baiersbronn Touristik,
Tel.: 07442 84140, info@baisersbronn.de

Infos: Tourismus Zweckverband „Im Tal der Murg“,
Tel: 07225 982 160, info@murgtal.org



Freudenstadt/Baiersbronn → Rastatt

| | |
|---|--|
|  | Start am Bahnhof Freudenstadt oder Baiersbronn |
| 33 km | Nach Norden, dem Flussverlauf der Murg folgend, Richtung Klosterreichenbach, Huzenbach, Schwarzenberg, Schönmünzach über Raumünzach nach Forbach |
| 16 km | Über Au im Murgtal und Weisenbach der Beschilderung folgen nach Gernsbach |
| 12 km | Durch die Weinau nach Gaggenau vorbei am Unimog-Museum nach Kuppenheim |
| 6 km | Bis zum Bahnhof Rastatt |

Die Tour de Murg ist die beliebteste Radstrecke im Murgtal und sowohl für Familien als auch für sportlich ambitionierte Radler geeignet. Da die Tour immer entlang der Bahnstrecke führt, kann sie jederzeit mit dem Zug abgekürzt werden.

Sehenswürdigkeiten und Aktivitäten



- Radfahrerkerche Hörden
- Museum Haus „Kast“
- Unimog-Museum
- Schloss Favorite in Kuppenheim



- Gernsbacher Sagenweg
- Infozentrum Kaltenbronn



- Kurpark Bad Rotenfels mit Biergarten „Christophbräu“
- Löwens Panoramastüble Schwarzenberg



- Erlebnispfade Baiersbronn
- Rotherma Thermalbad und Saunapark

Radtour 2 Von Baiersbronn zum Ruhestein

ÜBERBLICK


Schwierigkeit.....mittel
Tourenlänge 36 km
Dauer 3 bis 3,5 Std.
Start/Ziel Bahnhof Baiersbronn

Kontakt Baiersbronn Touristik
 Rosenplatz 3
 72270 Baiersbronn/Schwarzwald
 www.baiersbronn.de

Telefon 07442 8414 0
Telefax 07442 8414 48
Mail info@baiersbronn.de
Tarif www.kvv.de
 www.vgf-info.de






Schönmünzach → Ruhestein → Baiersbronn

| | |
|---|---|
|  | Start am Bahnhof Schönmünzach |
| 14,4 km | In Richtung Zwickgabel starten bis zum Schwarzkopf |
| 5,4 km | Um den Schwarzkopf herum neben der Schwarzwald- straße zum Nationalparkzentrum Ruhestein |
| 8,8 km | Richtung Obertal fahren |
| 7,4 km | Zurück zum Bahnhof Baiersbronn. |

Die Hauptattraktionen dieser etwas längeren, aber fa-
miliegeeigneten Strecke lassen sich ganz nebenbei
während der Fahrt genießen: eine wunderschöne Land-
schaft und die gute Schwarzwaldluft.

Sehenswürdigkeiten und Aktivitäten

- 
 - Erlebnispfade in Baiersbronn
 - Nationalparkzentrum am Ruhestein
- 
 - Hotel Forsthaus Auerhahn
 - Darmstädter Hütte
 - Forellenhof Buhlbach
 - Wanderhütte Sattellei
 - Schankhütte Baiersbronn
 - Ruhesteinschänke
 - Seibleseckle
- 
 - Kulturpark Glashütte Buhlbach

Mountainbiketour 3 Vier-Wälder-Tour

ÜBERBLICK

Schwierigkeit.....mittel
Tourenlänge ca. 22 km
Dauerca. 1,5 Std.
Start/Ziel..... Bahnhof Gernsbach

Kontakt Touristinformation Gernsbach
Igelbachstr. 11
76593 Gernsbach
www.gernsbach.de
Telefon 07224 644 44
Telefax 07224 644 64
Mail stadt@gernsbach.de
Tarif www.kvv.de
www.vgf-info.de



Gernsbach → Lindel → Binsenasen → Gernsbach

- 0,8 km** Start am Bahnhof Gernsbach nach Süden Richtung Freudenstadt
- 3,2 km** Bahnübergang Scheuern, durch Ortsteil Scheuern, ab Schwannweg Beschilderung Richtung Obertsrot folgen
- 1,7 km** Freibad und Sportplatz hinauf
- 2,8 km** Auf Steinedeckstraße der Beschilderung Mühlenbild bis zum Lindel folgen
- 8,3 km** Über Heidenell zur Nachtigall bis Binsenasen
- 1,6 km** Richtung Gernsbach über „Krummer Weg“ und „Nassmissweg“, Kreisstraße an Bushaltestelle Neuhaus überqueren
- 3,1 km** Weg entlang des Weinbergs nach Gernsbach folgen
- 0,6 km** Weinbergstraße, die über Murg zurück zum Bahnhof Gernsbach führt

Genießen Sie bei der Vier-Wälder-Tour eine fantastische Aussicht auf Staufenberg und Gernsbach.

Sehenswürdigkeiten und Aktivitäten



- Historische Altstadt und Katz'scher Garten Gernsbach
- Schloss Eberstein mit Arboreturm



- Gasthaus-Vesperstube Sonne in Staufenberg
- Kurpark Bad Rotenfels mit Biergarten „Christophbräu“



- Rotherma Thermalbad und Saunapark

Sparen mit dem Radexpress

Vom tiefsten Punkt des Landes bis auf 739 Meter Höhe fährt der Radexpress „Murgtäler“ direkt in den Schwarzwald. Nach der Fahrt durch die Rheinebene geht es weiter über eine der schönsten Strecken im Land, dabei wird die „Spätzlegrenze“ zwischen Baden und Württemberg überquert. Zwischen Karlsruhe und Freudenstadt ergänzt der Radexpress mit seinem großen Fahrradwagen die Stadtbahnen und entlässt in Gaggenau, Gernsbach, Forbach oder Baiersbronn Fahrradfahrer ins wildromantische Murgtal.

Tariftipps

Baden-Württemberg-Ticket: 24 €* für den Hauptreisenden. Jeder weitere Mitfahrer bezahlt 6 €* (bis insgesamt 5 Personen). Kinder bis 14 Jahren fahren in Begleitung der (Groß-)Eltern kostenfrei. Junge Leute bis 27 Jahre können das Baden-Württemberg-Ticket Young wählen: 21 € für den Hauptreisenden, 6 € zahlen bis zu vier weitere Mitfahrer.

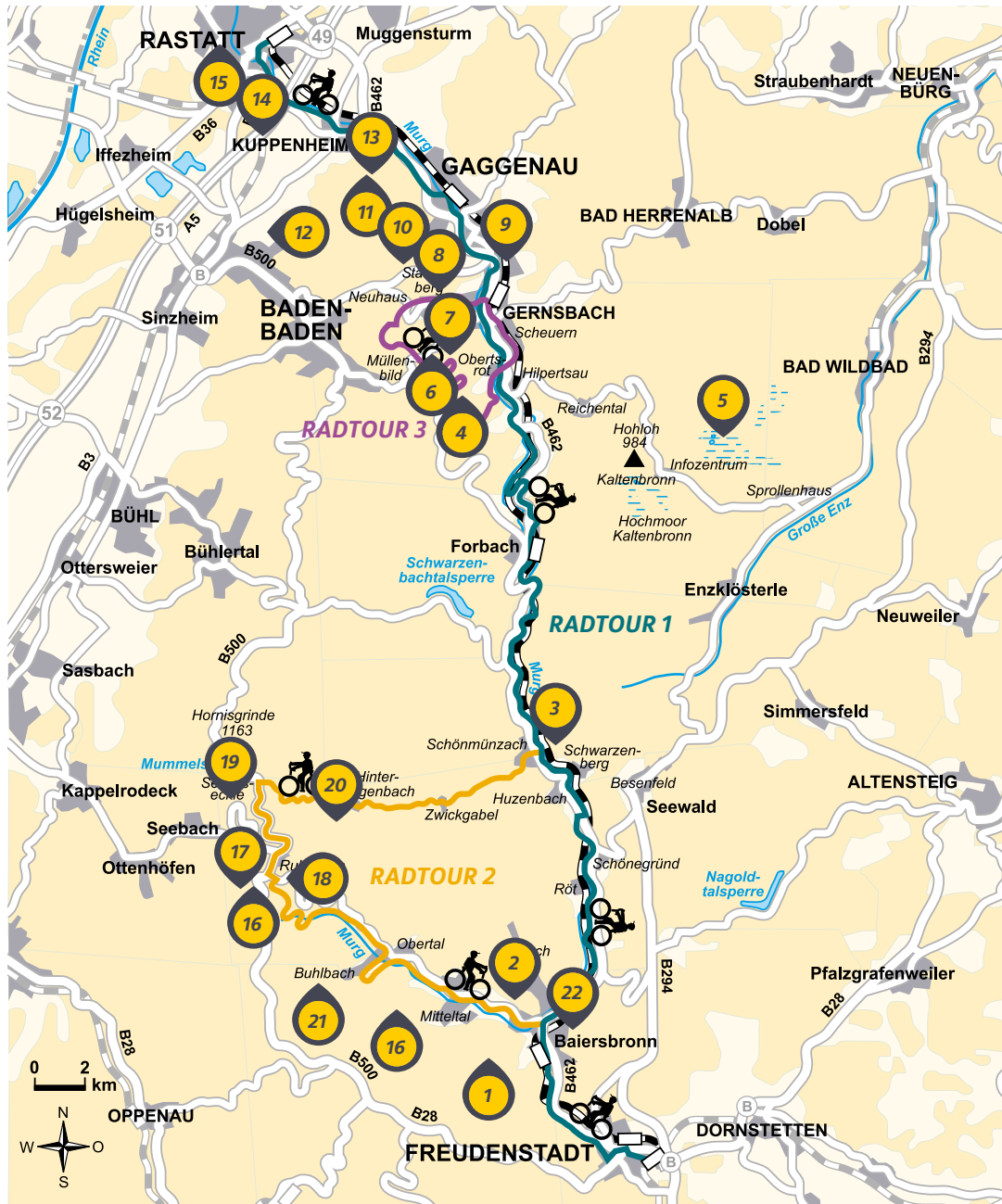
Wer den Radexpress „Murgtäler“ erst ab Bad Schönborn-Kronau nutzen möchte, für den gilt der Verbundfahrtschein ohne Aufpreis. Ab Bad Schönborn-Kronau lohnen sich die kvv-Tageskarten „RegioX solo“ für 18,60 € als Einzelticket und „RegioX plus“ für 29,90 € (bis 5 Personen).

Fahrradmitnahme kostenlos: Im Radexpress ist die Fahrradmitnahme kostenlos. Fahrräder werden grundsätzlich nur befördert, wenn genügend Platz vorhanden ist.

www.bwegt.de, kvv.de, www.vgf-info.de, bahn.de

(*Preise am Automaten oder im Internet)

Routenplan



Sehenswürdigkeiten



Speisen





Aktivitäten




Naturerlebnisse


Sehenswürdigkeiten und Einkehrtipps entlang der Strecken


 **1. ERLEBNISPFAD IN BAIERSBRONN**
Auf den neun Erlebnispfaden in Baiersbronn lernen Sie die Geschichte der Gemeinde kennen, erfahren Wissenswertes über altes Handwerk oder kommen an historischen Plätzen vorbei.
Tourist-Information Baiersbronn, Rosenplatz 3, 2270 Baiersbronn
www.wanderhimmel.de


 **2. WANDERHÜTTE SATTELEI**
Hermine-Bareiss-Weg 1, 72270 Baiersbronn-Mitteltal
Geöffnet: Mo–Sa 11–17 Uhr und So 11–21.30 Uhr
www.bareiss.com/sattelei/wanderhuetten-sattelei

 **3. LÖWENS PANORAMASTÜBLE**
Murgtalstr. 604, 72270 Baiersbronn
Geöffnet: täglich von 11–18 Uhr
Tel: 07447 932 0
www.panoramastueble.de


 **4. SCHLOSS EBERSTEIN**
Über der Stadt thront Schloss Eberstein, um das sich viele Sagen ranken. Von hier bietet sich ein herrlicher Blick über das Tal.
Tel: 07224 995950
www.hotel-schloss-eberstein.de


 **5. INFOZENTRUM KALTENBRONN**
Kaltenbronn 600, 76593 Gernsbach
Ein besonderes Naturerlebnis: das Naturschutzgebiet Kaltenbronn mit seinen Bannwäldern, dem Hohlohsee und Wildsee, die Sie auf Holzbohlenwegen entdecken können. Im Infozentrum erwarten Sie eine interaktive Dauerausstellung und Wechselausstellungen.
www.infozentrum-kaltenbronn.de


 **6. HISTORISCHE ALTSTADT UND KATZ'SCHER GARTEN GERNSBACH**
Eindrucksvolle Baudenkmäler in der Altstadt von Gernsbach zeugen vom Reichtum vergangener Zeiten. Fachwerkhäuser, Brunnen und die Stadtbefestigung machen einen Bummel durch die Altstadt zum Vergnügen. Der Katz'sche Garten, ein Barockgarten mit einzigartigem Pflanzenreichtum, lädt zum Verweilen ein. In der Weinau ist für den einen oder anderen Mountainbiker der Obstbaum-Lehrpfad von Interesse.
Geöffnet: April–Oktober, täglich 10–18 Uhr


 **7. GERNSBACHER SAGENWEG**
Auf 5,3 km überwiegend schmalen Pfaden erstreckt sich der Schwarzwälder Genießerpfad, der sich mit dem reichen Sagenschatz des Murgtals beschäftigt. Für Gruppen

gibt es in der Touristinfo den Sagenrucksack mit Spielen, Geschichten und einem Rätsel.
Telefon Touristinfo: 07224 644 44
www.sagenweg.de


 **8. GASTHAUS-VESPERSTUBE SONNE**
Staufenbergerstr. 108, 76593 Gernsbach-Staufenberg
Geöffnet: Di–So 10–23 Uhr
Tel: 07224 347 8

 **9. HEIMATMUSEUM HAUS „KAST“**
Landstrasse 43, 76571 Gaggenau-Hörden
Geöffnet: So 14–17 Uhr, sowie nach Vereinbarung
www.verein-fuer-heimatgeschichte-gaggenau-hoerden.de


 **10. RADFAHRERKIRCHE HÖRDEN**
Radler erhalten in der Radfahrerkerche Informationen zu den Sehenswürdigkeiten der Region. Es gibt außerdem eine Ausstellung zum Thema Rad, einen Gebetsraum und Plätze zum Ausruhen sowie Flickzeug, Karten und Wegweiser.
Geöffnet: Mai–Oktober, täglich 9–18 Uhr
www.radfahrerkerche-hoerden.de

 **11. UNIMOG-MUSEUM**
Entdecken Sie im Museum Fahrzeuge aus sieben Jahrzehnten. Sie erhalten Einblicke in die Technikwelt, das Zeitgeschehen und das Murgtal mit Umgebung. Sie erfahren, wie sich die Weltgeschichte auf den Unimog ausgewirkt hat, mit Attraktionen für die ganze Familie. Während der Öffnungszeiten können Sie im Unimog über Stock und Stein mitfahren.
An der B 462, Ausfahrt Schloss Rotenfels, 76571 Gaggenau
Geöffnet: Di–So 10–17 Uhr
www.unimog-museum.com


Ermäßigung: Sie erhalten 1 € Rabatt auf den Eintritt.


 **12. SCHLOSS FAVORITE IN KUPPENHEIM**
Am Schloss Favorite 5, 76437 Rastatt-Förch
Das Schloss ist das älteste und einzige nahezu unverändert erhalten gebliebene deutsche „Porzellanschloss“.
Geöffnet: 15. März–30. September
Di–So und Feiertage 10–18 Uhr, 1. Oktober – 15. November
Di–So und Feiertage 10–17 Uhr
Schlossgarten durchgehend geöffnet
www.schloss-favorite-rastatt.de


Ermäßigung: Sie erhalten 10% Rabatt (Gruppenpreis) auf den Standard-Eintrittspreis.


 **13. KURPARK BAD ROTENFELS MIT BIERGARTEN „CHRISTOPHBRÄU“**
Neben Freizeitaktivitäten wie z. B. Minigolf oder Kneipp-Tretanlage kann man den Kurpark auch auf den Mark-

graf-Wilhelm-Wegen erkunden. Auf zwei Rundwegen erfährt man an 21 Infotafeln Wissenswertes zum Markgrafen und Geschichtliches zu historischen Gebäuden.
Biergarten Christophbräu
Alois-Degler-Straße 3, 76571 Gaggenau
Geöffnet: Mo–Sa 14–23 Uhr,
sonn- und feiertags 10–23 Uhr
www.christophbraeu.de


 **14. ROTHERMA THERMALBAD UND SAUNAPARK**
Badstr. 9, 76571 Gaggenau
Geöffnet: Täglich 9–22 Uhr, an Sonn- und Feiertagen 9–20 Uhr
www.rotherma.de


 **15. RESIDENZSCHLOSS RASTATT**
Schloss Rastatt ist die älteste Barockresidenz am Oberrhein. Die imposante Anlage demonstriert in ihrer Gesamtarchitektur anschaulich eine geometrische Einheit von Stadt und Garten mit dem Schloss als Mittelpunkt.
Ab dem Jahre 1700 wurde das wenige Jahre zuvor begonnene Rastatter Jagdschloss für Markgraf Ludwig-Wilhelm von Baden-Baden zu einer repräsentativen Residenz nach Versailler Vorbild ausgebaut. Architekt war der Italiener Domenico Egidio Rossi, der zuvor für den Wiener Adel gebaut hatte. Nach dem frühen Tode des Markgrafen 1707 übernahm die junge Witwe Sibylla Augusta die Regierungsgeschäfte. In ihrer 20 Jahre dauernden Regierungszeit ließ sie die Residenzanlage vollenden und die Prunkräume kostbar ausstatten.
Geöffnet: Besichtigung nur mit Führung möglich
1. April–31. Oktober, Di–So und Feiertage 10–17 Uhr
Letzter Einlass eine Stunde vor Ende der jeweiligen Öffnungszeiten
www.schloss-rastatt.de


 **16. RUHESTEINSCHÄNKE**
Schwarzwaldhochstr. 26, 77889 Seebach-Ruhestein,
Geöffnet: täglich außer freitags ab 10 Uhr
Tel: 07449 91053
www.skilift-ruhestein.de


 **17. NATIONALPARKZENTRUM AM RUHESTEIN**
Schwarzwaldhochstr. 2, 77889 Seebach
Der im Januar 2014 gegründete Nationalpark möchte dazu beitragen, dass die Besucher die Natur hautnah erleben können und sich gleichzeitig ihrer Verantwortung für die Tier- und Pflanzenwelt dieser sensiblen Lebensräume bewusst werden.
Geöffnet: 1. Mai–30. September: Di–So 10–18 Uhr,
1. Oktober–30. April: Di–So 10–17 Uhr

Tel: 07449 929 984 44
www.schwarzwald-nationalpark.de

 **18. DARMSTÄDTER HÜTTE**
Schwarzwaldhochstraße, 77889 Seebach
Geöffnet: November–Mai: Dienstag Ruhetag (ausgenommen während der baden-württembergischen Ferienzeiten)
Täglich durchgehend warme Küche bis 17 Uhr
Tel: 07842 224 7
www.darmstaedter-huette.de

 **19. SEIBELSECKLE**
Schwarzwaldhochstr. 8, 77889 Seebach
Geöffnet: täglich 9.30–17.30 Uhr
www.seibelseckle.de

 **20. HOTEL FORSTHAUS AUERHAHN**
Hinterlangenbach 108, 72270 Baiersbronn-Hinterlangenbach
Geöffnet: 12–14 Uhr Mittagskarte, 14–18 Uhr Kaffee, Kuchen und Vesper, 18–20.30 Uhr Abendkarte.
Dienstag Ruhetag
www.forsthaus-auerhahn.de

 **21. FORELLENHOF BUHLBACH**
Schliffkopfstr. 64, 72270 Baiersbronn/Buhlbach
Geöffnet: täglich 11.30–17.30 Uhr
Tel: 07442 47 0
www.bareiss.com

 **22. SCHANKHÜTTE**
Murgtalstr., 72270 Baiersbronn
Mi–So 11–18 Uhr
Tel: 07442 3587
<https://www.cafe-rundblick.de/schank-huette>

Herausgeber: NVBW – Nahverkehrsgesellschaft Baden-Württemberg mbH
Wilhelmsplatz 11, 70182 Stuttgart

Textvorlage „Region und Tarife“: VUD Medien GmbH

Realisierung: YAEZ Verlag GmbH

Bildnachweis: Tourismus Zweckverband „Im Tal der Murg“, Stadtverwaltung Gernsbach, Baiersbronn Touristik

Karte: setzermaps

Änderungen vorbehalten. Einzelangaben ohne Gewähr. Stand: 12/2017

Fahrplan Murgtler



| Ludwigshafen → Freudenstadt | |
|------------------------------------|-------|
| Ludwigshafen (Rhein) Hbf | 08:04 |
| Mannheim Hbf | 08:11 |
| Heidelberg Hbf | 08:29 |
| Bad Schnborn-Kronau | 08:42 |
| Bruchsal | 08:51 |
| Karlsruhe Hbf | 09:05 |
| Rastatt | 09:24 |
| Kuppenheim | 09:29 |
| Gaggenau Bf | 09:36 |
| Gernsbach Bf | 09:45 |
| Weisenbach | 09:50 |
| Forbach (Schwarzwald) | 09:59 |
| Raumnzach | 10:04 |
| Schnmnzach | 10:09 |
| Baiersbronn Bf | 10:23 |
| Freudenstadt Stadt | 10:30 |
| Freudenstadt Hbf | 10:35 |

| Freudenstadt → Ludwigshafen | |
|------------------------------------|-------|
| Freudenstadt Hbf | 17:22 |
| Freudenstadt Stadt | 17:28 |
| Baiersbronn Bf | 17:38 |
| Schnmnzach | 17:52 |
| Raumnzach | 17:59 |
| Forbach (Schwarzwald) | 18:05 |
| Weisenbach | 18:11 |
| Gernsbach Bf | 18:21 |
| Gaggenau Bf | 18:29 |
| Kuppenheim | 18:35 |
| Rastatt | 18:42 |
| Karlsruhe Hbf | 18:58 |
| Bruchsal | 19:11 |
| Bad Schnborn-Kronau | 19:19 |
| Heidelberg Hbf | 19:37 |
| Mannheim Hbf | 19:59 |
| Ludwigshafen (Rhein) Mitte | 20:03 |
| Ludwigshafen (Rhein) Hbf | 20:05 |

Gltig an Sonn- und Feiertagen vom 1.5.–21.10.2018

Zusatzverkehrstage am Samstag, 9.6. und 18.8.2018 (Tour de Murg historisch) sowie am Samstag 23.6.2018 (Kirchentour).

Weitere Touren mit dem **Radexpress**



WWW.BWEGT.DE/APPS



Radroutenplaner-App



Bus&Bahn-App



Stationen-App



01805 77 99 66*

Landesweite Fahrplanauskunft Löwenline

* 14 Cent/Min. aus dem dt. Festnetz, höchstens 42 Cent/Min. aus Mobilfunknetzen.